

ФОРМА

графического описания местоположения границ населённых пунктов,
территориальных зон, особо охраняемых природных территорий,
зон с особыми условиями использования территорий

ОПИСАНИЕ МЕСТОПОЛОЖЕНИЯ ГРАНИЦ¹

Территориальная зона Сх1

(наименование объекта местоположение границ, которого описано (далее - объект)

"Зона сельскохозяйственного использования в границах населенного пункта"

Раздел 1

Сведения об объекте		
№ п/п	Характеристики объекта	Описание характеристик
1	2	3
1.	Местоположение объекта ²	Самарская область, Сергиевский район, сельское поселение Сергиевск, село Сергиевск
2.	Площадь объекта +/- величина погрешности определения площади (Р +/- Дельта Р) ³	1320496±402 кв.м
3.	Иные характеристики объекта ⁴	

Раздел 2

Сведения о местоположении границ объекта ⁵					
1. Система координат: МСК-63					
2. Сведения о характерных точках границ объекта					
Обозначение характерных точек границ	Координаты, м		Метод определения координат характерной точки ⁶	Средняя квадратическая погрешность положения характерной точки (Мт), м	Описание ⁷ обозначения точки (при наличии)
	Х	У			
1	2	3	4	5	6
1	471277.69	2240759.36	Картометрический метод	0.1	-
2	471280.02	2240761.23	Картометрический метод	0.1	-
3	471282.34	2240765.87	Картометрический метод	0.1	-
4	471286.32	2240778.80	Картометрический метод	0.1	-
5	471293.05	2240793.38	Картометрический метод	0.1	-
6	471301.02	2240798.68	Картометрический метод	0.1	-
7	471315.68	2240801.83	Картометрический метод	0.1	-
8	471324.56	2240804.80	Картометрический метод	0.1	-
9	471339.48	2240808.78	Картометрический метод	0.1	-
10	471349.09	2240812.34	Картометрический метод	0.1	-
11	471321.33	2240926.44	Картометрический метод	0.1	-
12	471292.61	2240919.40	Картометрический метод	0.1	-
13	471288.57	2240918.41	Картометрический метод	0.1	-
14	471272.76	2240914.53	Картометрический метод	0.1	-
15	471253.89	2240992.28	Картометрический метод	0.1	-
16	471291.62	2241001.53	Картометрический метод	0.1	-
17	471295.66	2241002.52	Картометрический метод	0.1	-
18	471302.44	2241004.18	Картометрический метод	0.1	-
19	471296.56	2241027.01	Картометрический метод	0.1	-
20	471293.06	2241040.62	Картометрический метод	0.1	-
21	471257.56	2241178.55	Картометрический метод	0.1	-
22	471250.80	2241204.82	Картометрический метод	0.1	-
23	471240.24	2241245.84	Картометрический метод	0.1	-
24	471232.43	2241276.19	Картометрический метод	0.1	-
25	471217.07	2241315.76	Картометрический метод	0.1	-
26	471210.75	2241328.11	Картометрический метод	0.1	-
27	471198.68	2241351.71	Картометрический метод	0.1	-
28	471189.00	2241366.07	Картометрический метод	0.1	-
29	471184.88	2241372.18	Картометрический метод	0.1	-
30	471137.08	2241287.06	Картометрический метод	0.1	-
31	471187.33	2241243.82	Картометрический метод	0.1	-
32	471144.74	2241186.73	Картометрический метод	0.1	-
33	471105.54	2241127.43	Картометрический метод	0.1	-
34	471111.35	2241123.13	Картометрический метод	0.1	-
35	471063.93	2241055.35	Картометрический метод	0.1	-
36	471031.69	2241050.08	Картометрический метод	0.1	-
37	470879.72	2241175.59	Картометрический метод	0.1	-
38	470931.32	2241253.62	Картометрический метод	0.1	-
39	470949.94	2241241.55	Картометрический метод	0.1	-
40	471029.56	2241369.90	Картометрический метод	0.1	-
41	471134.84	2241292.69	Картометрический метод	0.1	-
42	471181.86	2241376.66	Картометрический метод	0.1	-
43	471169.41	2241395.12	Картометрический метод	0.1	-
44	471166.44	2241398.34	Картометрический метод	0.1	-
45	471163.48	2241401.55	Картометрический метод	0.1	-
46	471162.60	2241402.50	Картометрический метод	0.1	-
47	471151.55	2241414.51	Картометрический метод	0.1	-
48	471118.40	2241450.49	Картометрический метод	0.1	-
49	471115.10	2241454.07	Картометрический метод	0.1	-
50	471097.14	2241473.57	Картометрический метод	0.1	-
51	471020.12	2241554.82	Картометрический метод	0.1	-
52	471005.09	2241572.89	Картометрический метод	0.1	-
53	470989.78	2241591.29	Картометрический метод	0.1	-
54	470987.06	2241594.56	Картометрический метод	0.1	-
55	470976.79	2241606.91	Картометрический метод	0.1	-
56	470974.18	2241610.04	Картометрический метод	0.1	-
57	470971.86	2241612.83	Картометрический метод	0.1	-
58	470885.09	2241558.52	Картометрический метод	0.1	-
59	470873.01	2241582.14	Картометрический метод	0.1	-
60	470868.96	2241580.08	Картометрический метод	0.1	-
61	470869.78	2241579.13	Картометрический метод	0.1	-
62	470869.01	2241576.06	Картометрический метод	0.1	-
63	470867.84	2241573.80	Картометрический метод	0.1	-
64	470865.43	2241571.29	Картометрический метод	0.1	-
65	470860.68	2241568.72	Картометрический метод	0.1	-
66	470856.40	2241568.12	Картометрический метод	0.1	-
67	470851.86	2241568.55	Картометрический метод	0.1	-
68	470848.46	2241569.46	Картометрический метод	0.1	-
69	470834.23	2241576.60	Картометрический метод	0.1	-
70	470833.10	2241573.21	Картометрический метод	0.1	-
71	470824.69	2241575.34	Картометрический метод	0.1	-
72	470840.31	2241569.41	Картометрический метод	0.1	-
73	470857.27	2241560.51	Картометрический метод	0.1	-
74	470874.13	2241551.66	Картометрический метод	0.1	-
75	470859.88	2241516.09	Картометрический метод	0.1	-
76	470810.32	2241542.52	Картометрический метод	0.1	-
77	470821.86	2241568.87	Картометрический метод	0.1	-
78	470820.07	2241570.66	Картометрический метод	0.1	-
79	470771.81	2241547.41	Картометрический метод	0.1	-
80	470759.19	2241606.84	Картометрический метод	0.1	-

Сведения о местоположении границ объекта ⁵					
1. Система координат: МСК-63					
2. Сведения о характерных точках границ объекта					
Обозначение характерных точек границ	Координаты, м		Метод определения координат характерной точки ⁶	Средняя квадратическая погрешность положения характерной точки (Мт), м	Описание ⁷ обозначения точки (при наличии)
	Х	У			
1	2	3	4	5	6
81	470758.00	2241613.30	Картометрический метод	0.1	-
82	470745.63	2241608.52	Картометрический метод	0.1	-
83	470745.69	2241610.86	Картометрический метод	0.1	-
84	470742.88	2241648.30	Картометрический метод	0.1	-
85	470741.00	2241664.75	Картометрический метод	0.1	-
86	470748.00	2241697.84	Картометрический метод	0.1	-
87	470694.38	2241783.09	Картометрический метод	0.1	-
88	470640.56	2241854.70	Картометрический метод	0.1	-
89	470634.75	2241863.27	Картометрический метод	0.1	-
90	470627.00	2241874.25	Картометрический метод	0.1	-
91	470527.05	2242004.62	Картометрический метод	0.1	-
92	470596.51	2242081.18	Картометрический метод	0.1	-
93	470558.27	2242129.64	Картометрический метод	0.1	-
94	470548.73	2242123.09	Картометрический метод	0.1	-
95	470517.01	2242165.86	Картометрический метод	0.1	-
96	470490.43	2242185.09	Картометрический метод	0.1	-
97	470454.20	2242127.71	Картометрический метод	0.1	-
98	470505.13	2242012.53	Картометрический метод	0.1	-
99	470529.80	2241954.40	Картометрический метод	0.1	-
100	470528.50	2241953.19	Картометрический метод	0.1	-
101	470626.24	2241829.30	Картометрический метод	0.1	-
102	470516.33	2241742.59	Картометрический метод	0.1	-
103	470465.89	2241702.81	Картометрический метод	0.1	-
104	470379.37	2241812.47	Картометрический метод	0.1	-
105	470388.81	2241824.00	Картометрический метод	0.1	-
106	470316.00	2241838.94	Картометрический метод	0.1	-
107	470291.11	2241868.89	Картометрический метод	0.1	-
108	470282.06	2241863.25	Картометрический метод	0.1	-
109	470279.06	2241860.27	Картометрический метод	0.1	-
110	470276.19	2241863.05	Картометрический метод	0.1	-
111	470275.38	2241862.20	Картометрический метод	0.1	-
112	470275.13	2241860.34	Картометрический метод	0.1	-
113	470251.25	2241842.19	Картометрический метод	0.1	-
114	470248.69	2241844.88	Картометрический метод	0.1	-
115	470238.13	2241855.19	Картометрический метод	0.1	-
116	470223.75	2241872.77	Картометрический метод	0.1	-
117	470217.00	2241881.61	Картометрический метод	0.1	-
118	470212.38	2241887.42	Картометрический метод	0.1	-
119	470211.44	2241888.58	Картометрический метод	0.1	-
120	470206.44	2241893.80	Картометрический метод	0.1	-
121	470193.75	2241921.92	Картометрический метод	0.1	-
122	470192.38	2241925.00	Картометрический метод	0.1	-
123	470188.54	2241933.45	Картометрический метод	0.1	-
124	470173.29	2241926.07	Картометрический метод	0.1	-
125	470168.35	2241924.02	Картометрический метод	0.1	-
126	470168.12	2241923.60	Картометрический метод	0.1	-
127	470158.80	2241919.56	Картометрический метод	0.1	-
128	470158.05	2241920.89	Картометрический метод	0.1	-
129	470150.20	2241917.21	Картометрический метод	0.1	-
130	470149.71	2241916.97	Картометрический метод	0.1	-
131	470141.28	2241910.71	Картометрический метод	0.1	-
132	470137.71	2241910.76	Картометрический метод	0.1	-
133	470118.13	2241899.85	Картометрический метод	0.1	-
134	470087.39	2241884.52	Картометрический метод	0.1	-
135	470039.88	2241969.95	Картометрический метод	0.1	-
136	470026.25	2242000.70	Картометрический метод	0.1	-
137	470026.67	2242170.17	Картометрический метод	0.1	-
138	470026.56	2242185.79	Картометрический метод	0.1	-
139	470025.91	2242285.45	Картометрический метод	0.1	-
140	470123.43	2242333.73	Картометрический метод	0.1	-
141	470092.56	2242413.27	Картометрический метод	0.1	-
142	470087.32	2242426.98	Картометрический метод	0.1	-
143	470066.89	2242413.60	Картометрический метод	0.1	-
144	470016.75	2242526.02	Картометрический метод	0.1	-
145	470011.76	2242535.10	Картометрический метод	0.1	-
146	470011.00	2242509.84	Картометрический метод	0.1	-
147	470006.68	2242486.75	Картометрический метод	0.1	-
148	469991.50	2242460.70	Картометрический метод	0.1	-
149	469966.94	2242429.66	Картометрический метод	0.1	-
150	469945.25	2242384.84	Картометрический метод	0.1	-
151	469927.88	2242324.91	Картометрический метод	0.1	-
152	469906.26	2242272.84	Картометрический метод	0.1	-
153	469893.94	2242236.00	Картометрический метод	0.1	-
154	469865.06	2242129.80	Картометрический метод	0.1	-
155	469872.32	2242119.70	Картометрический метод	0.1	-
156	469863.78	2242096.88	Картометрический метод	0.1	-
157	469848.13	2242091.34	Картометрический метод	0.1	-
158	469835.60	2242049.21	Картометрический метод	0.1	-
159	469820.81	2242002.66	Картометрический метод	0.1	-
160	469802.69	2241945.30	Картометрический метод	0.1	-

Сведения о местоположении границ объекта ⁵					
1. Система координат: МСК-63					
2. Сведения о характерных точках границ объекта					
Обозначение характерных точек границ	Координаты, м		Метод определения координат характерной точки ⁶	Средняя квадратическая погрешность положения характерной точки (Мт), м	Описание ⁷ обозначения точки (при наличии)
	Х	У			
1	2	3	4	5	6
161	469803.16	2241939.51	Картометрический метод	0.1	-
162	469864.96	2241914.33	Картометрический метод	0.1	-
163	469942.90	2241882.58	Картометрический метод	0.1	-
164	469981.33	2241866.54	Картометрический метод	0.1	-
165	470079.59	2241822.67	Картометрический метод	0.1	-
166	470095.08	2241814.46	Картометрический метод	0.1	-
167	470107.20	2241806.87	Картометрический метод	0.1	-
168	470157.54	2241767.48	Картометрический метод	0.1	-
169	470225.68	2241709.02	Картометрический метод	0.1	-
170	470259.75	2241685.20	Картометрический метод	0.1	-
171	470281.21	2241666.14	Картометрический метод	0.1	-
172	470329.52	2241634.37	Картометрический метод	0.1	-
173	470356.07	2241617.87	Картометрический метод	0.1	-
174	470371.33	2241611.08	Картометрический метод	0.1	-
175	470384.42	2241610.82	Картометрический метод	0.1	-
176	470405.46	2241615.83	Картометрический метод	0.1	-
177	470469.12	2241635.29	Картометрический метод	0.1	-
178	470553.98	2241661.35	Картометрический метод	0.1	-
179	470612.04	2241672.22	Картометрический метод	0.1	-
180	470640.30	2241680.85	Картометрический метод	0.1	-
181	470663.76	2241686.56	Картометрический метод	0.1	-
182	470686.38	2241563.40	Картометрический метод	0.1	-
183	470700.38	2241487.41	Картометрический метод	0.1	-
184	470705.31	2241475.05	Картометрический метод	0.1	-
185	470707.81	2241465.16	Картометрический метод	0.1	-
186	470706.13	2241454.41	Картометрический метод	0.1	-
187	470710.25	2241444.52	Картометрический метод	0.1	-
188	470716.88	2241439.55	Картометрический метод	0.1	-
189	470721.00	2241430.52	Картометрический метод	0.1	-
190	470719.38	2241418.95	Картометрический метод	0.1	-
191	470720.14	2241407.41	Картометрический метод	0.1	-
192	470730.06	2241398.30	Картометрический метод	0.1	-
193	470736.62	2241387.59	Картометрический метод	0.1	-
194	470741.63	2241374.41	Картометрический метод	0.1	-
195	470741.63	2241323.20	Картометрический метод	0.1	-
196	470738.31	2241316.59	Картометрический метод	0.1	-
197	470748.19	2241313.30	Картометрический метод	0.1	-
198	470750.69	2241300.09	Картометрический метод	0.1	-
199	470746.56	2241296.02	Картометрический метод	0.1	-
200	470752.38	2241282.80	Картометрический метод	0.1	-
201	470749.06	2241276.20	Картометрический метод	0.1	-
202	470754.81	2241244.84	Картометрический метод	0.1	-
203	470755.06	2241245.01	Картометрический метод	0.1	-
204	470757.28	2241243.10	Картометрический метод	0.1	-
205	470759.98	2241239.87	Картометрический метод	0.1	-
206	470763.46	2241238.56	Картометрический метод	0.1	-
207	470773.37	2241234.31	Картометрический метод	0.1	-
208	470784.26	2241225.61	Картометрический метод	0.1	-
209	470786.24	2241221.21	Картометрический метод	0.1	-
210	470791.51	2241217.69	Картометрический метод	0.1	-
211	470798.01	2241204.70	Картометрический метод	0.1	-
212	470797.98	2241187.74	Картометрический метод	0.1	-
213	470793.36	2241182.20	Картометрический метод	0.1	-
214	470804.86	2241160.86	Картометрический метод	0.1	-
215	470810.08	2241153.92	Картометрический метод	0.1	-
216	470812.69	2241135.64	Картометрический метод	0.1	-
217	470805.94	2241122.14	Картометрический метод	0.1	-
218	470796.90	2241110.89	Картометрический метод	0.1	-
219	470785.33	2241107.03	Картометрический метод	0.1	-
220	471131.09	2240801.09	Картометрический метод	0.1	-
221	471132.32	2240804.78	Картометрический метод	0.1	-
222	471135.67	2240812.59	Картометрический метод	0.1	-
223	471138.41	2240816.01	Картометрический метод	0.1	-
224	471140.95	2240819.19	Картометрический метод	0.1	-
225	471155.71	2240821.50	Картометрический метод	0.1	-
226	471161.99	2240820.92	Картометрический метод	0.1	-
227	471181.70	2240814.70	Картометрический метод	0.1	-
228	471214.23	2240801.49	Картометрический метод	0.1	-
229	471236.94	2240788.07	Картометрический метод	0.1	-
230	471245.75	2240780.36	Картометрический метод	0.1	-
231	471252.75	2240770.37	Картометрический метод	0.1	-
232	471259.55	2240764.42	Картометрический метод	0.1	-
233	471270.29	2240760.83	Картометрический метод	0.1	-
1	471277.69	2240759.36	Картометрический метод	0.1	-
234	469974.17	2242094.58	Картометрический метод	0.1	-
235	469972.33	2242096.96	Картометрический метод	0.1	-
236	469970.82	2242101.10	Картометрический метод	0.1	-
237	469961.59	2242123.86	Картометрический метод	0.1	-
238	469985.03	2242131.64	Картометрический метод	0.1	-

Сведения о местоположении границ объекта ⁵					
1. Система координат: МСК-63					
2. Сведения о характерных точках границ объекта					
Обозначение характерных точек границ	Координаты, м		Метод определения координат характерной точки ⁶	Средняя квадратическая погрешность положения характерной точки (Мт), м	Описание ⁷ обозначения точки (при наличии)
	Х	У			
1	2	3	4	5	6
239	469985.41	2242130.58	Картометрический метод	0.1	-
240	469996.57	2242100.37	Картометрический метод	0.1	-
241	469995.51	2242100.09	Картометрический метод	0.1	-
234	469974.17	2242094.58	Картометрический метод	0.1	-
242	471044.50	2241386.86	Картометрический метод	0.1	-
243	471037.43	2241387.05	Картометрический метод	0.1	-
244	471037.62	2241394.12	Картометрический метод	0.1	-
245	471041.20	2241394.03	Картометрический метод	0.1	-
246	471044.70	2241393.94	Картометрический метод	0.1	-
242	471044.50	2241386.86	Картометрический метод	0.1	-
247	469913.62	2242080.69	Картометрический метод	0.1	-
248	469911.94	2242082.34	Картометрический метод	0.1	-
249	469913.59	2242084.01	Картометрический метод	0.1	-
250	469915.26	2242082.36	Картометрический метод	0.1	-
247	469913.62	2242080.69	Картометрический метод	0.1	-
251	469867.75	2242022.57	Картометрический метод	0.1	-
252	469866.10	2242024.24	Картометрический метод	0.1	-
253	469867.77	2242025.89	Картометрический метод	0.1	-
254	469869.43	2242024.22	Картометрический метод	0.1	-
251	469867.75	2242022.57	Картометрический метод	0.1	-
255	469921.00	2242009.80	Картометрический метод	0.1	-
256	469919.36	2242011.48	Картометрический метод	0.1	-
257	469921.04	2242013.13	Картометрический метод	0.1	-
258	469922.68	2242011.44	Картометрический метод	0.1	-
255	469921.00	2242009.80	Картометрический метод	0.1	-
259	470027.90	2241965.67	Картометрический метод	0.1	-
260	470022.17	2241969.82	Картометрический метод	0.1	-
261	470026.32	2241975.55	Картометрический метод	0.1	-
262	470032.05	2241971.40	Картометрический метод	0.1	-
259	470027.90	2241965.67	Картометрический метод	0.1	-
263	469994.73	2241936.36	Картометрический метод	0.1	-
264	469992.82	2241937.74	Картометрический метод	0.1	-
265	469994.21	2241939.64	Картометрический метод	0.1	-
266	469996.11	2241938.26	Картометрический метод	0.1	-
263	469994.73	2241936.36	Картометрический метод	0.1	-
267	469967.88	2241912.43	Картометрический метод	0.1	-
268	469962.19	2241916.62	Картометрический метод	0.1	-
269	469966.39	2241922.31	Картометрический метод	0.1	-
270	469972.08	2241918.12	Картометрический метод	0.1	-
267	469967.88	2241912.43	Картометрический метод	0.1	-
271	470163.08	2241899.09	Картометрический метод	0.1	-
272	470161.00	2241900.16	Картометрический метод	0.1	-
273	470162.07	2241902.25	Картометрический метод	0.1	-
274	470164.15	2241901.18	Картометрический метод	0.1	-
271	470163.08	2241899.09	Картометрический метод	0.1	-
275	470078.03	2241862.77	Картометрический метод	0.1	-
276	470075.93	2241863.82	Картометрический метод	0.1	-
277	470076.98	2241865.91	Картометрический метод	0.1	-
278	470079.07	2241864.86	Картометрический метод	0.1	-
275	470078.03	2241862.77	Картометрический метод	0.1	-
279	470145.17	2241860.47	Картометрический метод	0.1	-
280	470143.08	2241861.52	Картометрический метод	0.1	-
281	470144.14	2241863.61	Картометрический метод	0.1	-
282	470146.22	2241862.56	Картометрический метод	0.1	-
279	470145.17	2241860.47	Картометрический метод	0.1	-
283	470295.67	2241831.34	Картометрический метод	0.1	-
284	470293.59	2241832.42	Картометрический метод	0.1	-
285	470294.67	2241834.50	Картометрический метод	0.1	-
286	470296.76	2241833.42	Картометрический метод	0.1	-
283	470295.67	2241831.34	Картометрический метод	0.1	-
287	470178.85	2241809.75	Картометрический метод	0.1	-
288	470176.75	2241810.79	Картометрический метод	0.1	-
289	470177.79	2241812.89	Картометрический метод	0.1	-
290	470179.90	2241811.85	Картометрический метод	0.1	-
287	470178.85	2241809.75	Картометрический метод	0.1	-
291	470294.83	2241785.78	Картометрический метод	0.1	-
292	470292.74	2241786.83	Картометрический метод	0.1	-

Сведения о местоположении границ объекта ⁵					
1. Система координат: МСК-63					
2. Сведения о характерных точках границ объекта					
Обозначение характерных точек границ	Координаты, м		Метод определения координат характерной точки ⁶	Средняя квадратическая погрешность положения характерной точки (Мт), м	Описание ⁷ обозначения точки (при наличии)
	Х	У			
1	2	3	4	5	6
293	470293.80	2241788.92	Картометрический метод	0.1	-
294	470295.88	2241787.87	Картометрический метод	0.1	-
291	470294.83	2241785.78	Картометрический метод	0.1	-
295	470279.39	2241762.35	Картометрический метод	0.1	-
296	470277.27	2241763.34	Картометрический метод	0.1	-
297	470278.26	2241765.47	Картометрический метод	0.1	-
298	470280.38	2241764.48	Картометрический метод	0.1	-
295	470279.39	2241762.35	Картометрический метод	0.1	-
299	470426.17	2241719.34	Картометрический метод	0.1	-
300	470424.08	2241720.38	Картометрический метод	0.1	-
301	470425.12	2241722.48	Картометрический метод	0.1	-
302	470427.21	2241721.44	Картометрический метод	0.1	-
299	470426.17	2241719.34	Картометрический метод	0.1	-
303	470391.87	2241710.39	Картометрический метод	0.1	-
304	470389.75	2241711.40	Картометрический метод	0.1	-
305	470390.75	2241713.51	Картометрический метод	0.1	-
306	470392.88	2241712.51	Картометрический метод	0.1	-
303	470391.87	2241710.39	Картометрический метод	0.1	-
307	470564.17	2241695.81	Картометрический метод	0.1	-
308	470562.06	2241696.84	Картометрический метод	0.1	-
309	470563.10	2241698.94	Картометрический метод	0.1	-
310	470565.20	2241697.90	Картометрический метод	0.1	-
307	470564.17	2241695.81	Картометрический метод	0.1	-
311	470705.56	2241623.92	Картометрический метод	0.1	-
312	470703.55	2241625.09	Картометрический метод	0.1	-
313	470704.72	2241627.11	Картометрический метод	0.1	-
314	470706.74	2241625.93	Картометрический метод	0.1	-
311	470705.56	2241623.92	Картометрический метод	0.1	-
315	470728.20	2241572.72	Картометрический метод	0.1	-
316	470725.91	2241573.21	Картометрический метод	0.1	-
317	470726.38	2241575.50	Картометрический метод	0.1	-
318	470728.68	2241575.02	Картометрический метод	0.1	-
315	470728.20	2241572.72	Картометрический метод	0.1	-
319	470808.12	2241553.76	Картометрический метод	0.1	-
320	470803.19	2241557.03	Картометрический метод	0.1	-
321	470806.46	2241561.96	Картометрический метод	0.1	-
322	470811.39	2241558.69	Картометрический метод	0.1	-
319	470808.12	2241553.76	Картометрический метод	0.1	-
323	470723.06	2241547.38	Картометрический метод	0.1	-
324	470720.96	2241548.42	Картометрический метод	0.1	-
325	470722.01	2241550.53	Картометрический метод	0.1	-
326	470724.10	2241549.48	Картометрический метод	0.1	-
323	470723.06	2241547.38	Картометрический метод	0.1	-
327	470883.32	2241467.85	Картометрический метод	0.1	-
328	470881.21	2241468.89	Картометрический метод	0.1	-
329	470882.26	2241470.99	Картометрический метод	0.1	-
330	470884.35	2241469.95	Картометрический метод	0.1	-
327	470883.32	2241467.85	Картометрический метод	0.1	-
331	471112.67	2241419.89	Картометрический метод	0.1	-
332	471111.74	2241422.05	Картометрический метод	0.1	-
333	471113.90	2241422.97	Картометрический метод	0.1	-
334	471114.83	2241420.81	Картометрический метод	0.1	-
331	471112.67	2241419.89	Картометрический метод	0.1	-
335	470985.98	2241416.48	Картометрический метод	0.1	-
336	470983.88	2241417.52	Картометрический метод	0.1	-
337	470984.92	2241419.62	Картометрический метод	0.1	-
338	470987.02	2241418.58	Картометрический метод	0.1	-
335	470985.98	2241416.48	Картометрический метод	0.1	-
339	469939.04	2243599.27	Картометрический метод	0.1	-
340	469984.58	2243639.46	Картометрический метод	0.1	-
341	469976.82	2243648.18	Картометрический метод	0.1	-
342	469923.03	2243710.33	Картометрический метод	0.1	-
343	469837.35	2243824.89	Картометрический метод	0.1	-
344	469835.88	2243826.67	Картометрический метод	0.1	-
345	469828.56	2243835.55	Картометрический метод	0.1	-
346	470022.76	2243993.70	Картометрический метод	0.1	-
347	470023.07	2243993.96	Картометрический метод	0.1	-
348	470031.82	2243983.15	Картометрический метод	0.1	-

Сведения о местоположении границ объекта ⁵					
1. Система координат: МСК-63					
2. Сведения о характерных точках границ объекта					
Обозначение характерных точек границ	Координаты, м		Метод определения координат характерной точки ⁶	Средняя квадратическая погрешность положения характерной точки (Мт), м	Описание ⁷ обозначения точки (при наличии)
	Х	У			
1	2	3	4	5	6
349	470063.61	2243945.02	Картометрический метод	0.1	-
350	470065.21	2243946.44	Картометрический метод	0.1	-
351	470091.44	2243971.54	Картометрический метод	0.1	-
352	470086.46	2243976.29	Картометрический метод	0.1	-
353	470094.01	2243981.72	Картометрический метод	0.1	-
354	470103.43	2243985.48	Картометрический метод	0.1	-
355	470112.67	2243988.23	Картометрический метод	0.1	-
356	470115.29	2243984.06	Картометрический метод	0.1	-
357	470128.20	2243990.74	Картометрический метод	0.1	-
358	470139.97	2243996.82	Картометрический метод	0.1	-
359	470143.06	2243999.42	Картометрический метод	0.1	-
360	470165.60	2244014.94	Картометрический метод	0.1	-
361	470206.45	2244045.86	Картометрический метод	0.1	-
362	470212.77	2244049.17	Картометрический метод	0.1	-
363	470222.61	2244056.91	Картометрический метод	0.1	-
364	470227.30	2244057.61	Картометрический метод	0.1	-
365	470282.51	2244097.25	Картометрический метод	0.1	-
366	470340.35	2244138.76	Картометрический метод	0.1	-
367	470395.93	2244178.52	Картометрический метод	0.1	-
368	470397.97	2244176.41	Картометрический метод	0.1	-
369	470414.55	2244186.11	Картометрический метод	0.1	-
370	470468.71	2244231.12	Картометрический метод	0.1	-
371	470559.36	2244303.63	Картометрический метод	0.1	-
372	470552.98	2244311.57	Картометрический метод	0.1	-
373	470539.32	2244329.15	Картометрический метод	0.1	-
374	470537.23	2244335.59	Картометрический метод	0.1	-
375	470540.54	2244349.67	Картометрический метод	0.1	-
376	470544.97	2244358.57	Картометрический метод	0.1	-
377	470553.22	2244366.43	Картометрический метод	0.1	-
378	470573.24	2244380.83	Картометрический метод	0.1	-
379	470609.24	2244392.33	Картометрический метод	0.1	-
380	470628.45	2244403.90	Картометрический метод	0.1	-
381	470635.73	2244408.28	Картометрический метод	0.1	-
382	470639.64	2244406.29	Картометрический метод	0.1	-
383	470640.42	2244405.78	Картометрический метод	0.1	-
384	470660.25	2244415.99	Картометрический метод	0.1	-
385	470634.03	2244463.21	Картометрический метод	0.1	-
386	470651.51	2244472.70	Картометрический метод	0.1	-
387	470741.05	2244517.47	Картометрический метод	0.1	-
388	470806.70	2244399.74	Картометрический метод	0.1	-
389	470814.81	2244382.79	Картометрический метод	0.1	-
390	470816.55	2244383.36	Картометрический метод	0.1	-
391	470873.47	2244282.25	Картометрический метод	0.1	-
392	470917.41	2244320.49	Картометрический метод	0.1	-
393	470932.49	2244292.09	Картометрический метод	0.1	-
394	470945.55	2244270.08	Картометрический метод	0.1	-
395	470961.48	2244243.26	Картометрический метод	0.1	-
396	470996.70	2244269.20	Картометрический метод	0.1	-
397	470998.15	2244268.55	Картометрический метод	0.1	-
398	471078.99	2244327.92	Картометрический метод	0.1	-
399	471270.81	2244480.31	Картометрический метод	0.1	-
400	471393.14	2244580.30	Картометрический метод	0.1	-
401	471326.81	2244566.80	Картометрический метод	0.1	-
402	471321.56	2244565.75	Картометрический метод	0.1	-
403	471284.00	2244563.53	Картометрический метод	0.1	-
404	471078.25	2244544.22	Картометрический метод	0.1	-
405	471029.56	2244550.00	Картометрический метод	0.1	-
406	470931.38	2244582.17	Картометрический метод	0.1	-
407	470888.50	2244591.25	Картометрический метод	0.1	-
408	470699.56	2244662.20	Картометрический метод	0.1	-
409	470611.75	2244671.28	Картометрический метод	0.1	-
410	470433.88	2244650.66	Картометрический метод	0.1	-
411	470387.63	2244613.94	Картометрический метод	0.1	-
412	470369.98	2244587.80	Картометрический метод	0.1	-
413	470329.94	2244528.55	Картометрический метод	0.1	-
414	470162.44	2244375.08	Картометрический метод	0.1	-
415	470074.17	2244275.61	Картометрический метод	0.1	-
416	470068.03	2244268.69	Картометрический метод	0.1	-
417	470032.88	2244229.05	Картометрический метод	0.1	-
418	469920.69	2244139.13	Картометрический метод	0.1	-
419	469910.56	2244155.75	Картометрический метод	0.1	-
420	469887.44	2244133.34	Картометрический метод	0.1	-
421	469865.81	2244123.23	Картометрический метод	0.1	-
422	469842.70	2244107.34	Картометрический метод	0.1	-
423	469825.60	2244098.86	Картометрический метод	0.1	-
424	469838.35	2244078.44	Картометрический метод	0.1	-
425	469858.08	2244090.40	Картометрический метод	0.1	-
426	469866.44	2244078.28	Картометрический метод	0.1	-
427	469878.79	2244059.48	Картометрический метод	0.1	-
428	469818.97	2244020.69	Картометрический метод	0.1	-

Сведения о местоположении границ объекта ⁵					
1. Система координат: МСК-63					
2. Сведения о характерных точках границ объекта					
Обозначение характерных точек границ	Координаты, м		Метод определения координат характерной точки ⁶	Средняя квадратическая погрешность положения характерной точки (Мт), м	Описание ⁷ обозначения точки (при наличии)
	Х	У			
1	2	3	4	5	6
429	469730.38	2243958.76	Картометрический метод	0.1	-
430	469671.08	2243918.61	Картометрический метод	0.1	-
431	469671.12	2243918.20	Картометрический метод	0.1	-
432	469656.38	2243906.48	Картометрический метод	0.1	-
433	469655.40	2243907.99	Картометрический метод	0.1	-
434	469630.57	2243891.17	Картометрический метод	0.1	-
435	469608.98	2243872.88	Картометрический метод	0.1	-
436	469592.90	2243860.70	Картометрический метод	0.1	-
437	469530.06	2243818.47	Картометрический метод	0.1	-
438	469475.93	2243739.90	Картометрический метод	0.1	-
439	469526.41	2243667.45	Картометрический метод	0.1	-
440	469542.20	2243664.47	Картометрический метод	0.1	-
441	469565.86	2243760.09	Картометрический метод	0.1	-
442	469634.18	2243781.78	Картометрический метод	0.1	-
443	469650.22	2243785.84	Картометрический метод	0.1	-
444	469660.11	2243833.40	Картометрический метод	0.1	-
445	469775.81	2243906.31	Картометрический метод	0.1	-
446	469795.88	2243868.42	Картометрический метод	0.1	-
447	469799.79	2243847.46	Картометрический метод	0.1	-
448	469800.06	2243824.20	Картометрический метод	0.1	-
449	469800.13	2243816.65	Картометрический метод	0.1	-
450	469798.60	2243808.01	Картометрический метод	0.1	-
451	469803.02	2243744.36	Картометрический метод	0.1	-
452	469879.46	2243622.40	Картометрический метод	0.1	-
453	469884.22	2243616.32	Картометрический метод	0.1	-
454	469917.79	2243606.69	Картометрический метод	0.1	-
455	469932.50	2243601.55	Картометрический метод	0.1	-
339	469939.04	2243599.27	Картометрический метод	0.1	-
456	471642.49	2241334.81	Картометрический метод	0.1	-
457	471678.40	2241338.35	Картометрический метод	0.1	-
458	471724.68	2241358.04	Картометрический метод	0.1	-
459	471761.74	2241384.58	Картометрический метод	0.1	-
460	471848.31	2241413.84	Картометрический метод	0.1	-
461	471858.21	2241430.39	Картометрический метод	0.1	-
462	471854.39	2241498.49	Картометрический метод	0.1	-
463	471855.16	2241508.52	Картометрический метод	0.1	-
464	471859.88	2241569.14	Картометрический метод	0.1	-
465	471861.08	2241634.48	Картометрический метод	0.1	-
466	471861.30	2241639.96	Картометрический метод	0.1	-
467	471862.99	2241682.32	Картометрический метод	0.1	-
468	471865.30	2241717.71	Картометрический метод	0.1	-
469	471865.70	2241723.95	Картометрический метод	0.1	-
470	471871.68	2241769.94	Картометрический метод	0.1	-
471	471873.90	2241781.65	Картометрический метод	0.1	-
472	471881.33	2241820.87	Картометрический метод	0.1	-
473	471897.00	2241874.92	Картометрический метод	0.1	-
474	471910.97	2241912.86	Картометрический метод	0.1	-
475	471928.90	2241952.64	Картометрический метод	0.1	-
476	471948.13	2241990.57	Картометрический метод	0.1	-
477	471958.77	2242007.12	Картометрический метод	0.1	-
478	471921.44	2241968.63	Картометрический метод	0.1	-
479	471729.20	2241928.81	Картометрический метод	0.1	-
480	471722.87	2241928.21	Картометрический метод	0.1	-
481	471736.46	2241974.51	Картометрический метод	0.1	-
482	471734.45	2242028.11	Картометрический метод	0.1	-
483	471380.96	2242496.18	Картометрический метод	0.1	-
484	471338.02	2242462.63	Картометрический метод	0.1	-
485	471321.89	2242449.85	Картометрический метод	0.1	-
486	471124.22	2242285.02	Картометрический метод	0.1	-
487	471158.19	2242241.28	Картометрический метод	0.1	-
488	471188.43	2242263.87	Картометрический метод	0.1	-
489	471295.49	2242347.11	Картометрический метод	0.1	-
490	471339.61	2242379.21	Картометрический метод	0.1	-
491	471366.63	2242400.80	Картометрический метод	0.1	-
492	471698.65	2241960.30	Картометрический метод	0.1	-
493	471679.40	2241942.17	Картометрический метод	0.1	-
494	471521.47	2241916.24	Картометрический метод	0.1	-
495	471484.31	2241884.32	Картометрический метод	0.1	-
496	471482.89	2241789.51	Картометрический метод	0.1	-
497	471403.04	2241695.07	Картометрический метод	0.1	-
498	471193.52	2241873.21	Картометрический метод	0.1	-
499	471156.53	2241899.32	Картометрический метод	0.1	-
500	471141.02	2241884.66	Картометрический метод	0.1	-
501	471127.73	2241903.99	Картометрический метод	0.1	-
502	471095.46	2241883.19	Картометрический метод	0.1	-
503	471017.20	2241830.67	Картометрический метод	0.1	-
504	470979.41	2241811.13	Картометрический метод	0.1	-
505	471034.33	2241777.97	Картометрический метод	0.1	-
506	471048.61	2241766.75	Картометрический метод	0.1	-

Сведения о местоположении границ объекта ⁵					
1. Система координат: МСК-63					
2. Сведения о характерных точках границ объекта					
Обозначение характерных точек границ	Координаты, м		Метод определения координат характерной точки ⁶	Средняя квадратическая погрешность положения характерной точки (Мт), м	Описание ⁷ обозначения точки (при наличии)
	Х	У			
1	2	3	4	5	6
507	471138.45	2241854.31	Картометрический метод	0.1	-
508	471255.46	2241760.79	Картометрический метод	0.1	-
509	471449.84	2241591.70	Картометрический метод	0.1	-
510	471585.03	2241438.25	Картометрический метод	0.1	-
511	471572.09	2241355.77	Картометрический метод	0.1	-
512	471655.99	2241357.71	Картометрический метод	0.1	-
513	471649.47	2241349.79	Картометрический метод	0.1	-
514	471631.17	2241336.11	Картометрический метод	0.1	-
456	471642.49	2241334.81	Картометрический метод	0.1	-
515	471849.56	2241743.23	Картометрический метод	0.1	-
516	471849.14	2241744.18	Картометрический метод	0.1	-
517	471848.61	2241745.38	Картометрический метод	0.1	-
518	471849.41	2241745.73	Картометрический метод	0.1	-
519	471850.77	2241746.33	Картометрический метод	0.1	-
520	471851.71	2241744.18	Картометрический метод	0.1	-
515	471849.56	2241743.23	Картометрический метод	0.1	-
521	471478.39	2241580.47	Картометрический метод	0.1	-
522	471477.44	2241582.61	Картометрический метод	0.1	-
523	471478.35	2241583.02	Картометрический метод	0.1	-
524	471479.60	2241583.58	Картометрический метод	0.1	-
525	471480.55	2241581.42	Картометрический метод	0.1	-
526	471479.33	2241580.89	Картометрический метод	0.1	-
521	471478.39	2241580.47	Картометрический метод	0.1	-
527	471846.33	2241534.14	Картометрический метод	0.1	-
528	471846.34	2241535.88	Картометрический метод	0.1	-
529	471848.08	2241535.88	Картометрический метод	0.1	-
530	471848.08	2241535.01	Картометрический метод	0.1	-
531	471848.07	2241534.14	Картометрический метод	0.1	-
527	471846.33	2241534.14	Картометрический метод	0.1	-
532	471592.69	2241413.01	Картометрический метод	0.1	-
533	471592.70	2241414.42	Картометрический метод	0.1	-
534	471592.70	2241415.13	Картометрический метод	0.1	-
535	471594.81	2241415.13	Картометрический метод	0.1	-
536	471594.81	2241413.01	Картометрический метод	0.1	-
532	471592.69	2241413.01	Картометрический метод	0.1	-
537	471686.44	2241671.72	Картометрический метод	0.1	-
538	471685.49	2241673.87	Картометрический метод	0.1	-
539	471687.65	2241674.81	Картометрический метод	0.1	-
540	471688.59	2241672.68	Картометрический метод	0.1	-
537	471686.44	2241671.72	Картометрический метод	0.1	-
541	471845.84	2241548.78	Картометрический метод	0.1	-
542	471845.84	2241556.33	Картометрический метод	0.1	-
543	471853.39	2241556.33	Картометрический метод	0.1	-
544	471853.39	2241548.78	Картометрический метод	0.1	-
541	471845.84	2241548.78	Картометрический метод	0.1	-
545	471797.86	2241524.31	Картометрический метод	0.1	-
546	471797.86	2241526.43	Картометрический метод	0.1	-
547	471799.98	2241526.43	Картометрический метод	0.1	-
548	471799.98	2241524.31	Картометрический метод	0.1	-
545	471797.86	2241524.31	Картометрический метод	0.1	-
549	471745.76	2241496.26	Картометрический метод	0.1	-
550	471745.76	2241498.38	Картометрический метод	0.1	-
551	471747.88	2241498.39	Картометрический метод	0.1	-
552	471747.88	2241496.26	Картометрический метод	0.1	-
549	471745.76	2241496.26	Картометрический метод	0.1	-
553	471695.08	2241468.85	Картометрический метод	0.1	-
554	471695.08	2241470.97	Картометрический метод	0.1	-
555	471697.20	2241470.97	Картометрический метод	0.1	-
556	471697.20	2241468.85	Картометрический метод	0.1	-
553	471695.08	2241468.85	Картометрический метод	0.1	-
557	471643.63	2241440.67	Картометрический метод	0.1	-
558	471643.63	2241442.79	Картометрический метод	0.1	-
559	471645.75	2241442.79	Картометрический метод	0.1	-
560	471645.75	2241440.67	Картометрический метод	0.1	-
557	471643.63	2241440.67	Картометрический метод	0.1	-
561	471267.76	2241354.41	Картометрический метод	0.1	-
562	471324.37	2241354.66	Картометрический метод	0.1	-
563	471212.64	2241486.43	Картометрический метод	0.1	-
564	471212.49	2241486.36	Картометрический метод	0.1	-

Сведения о местоположении границ объекта ⁵					
1. Система координат: МСК-63					
2. Сведения о характерных точках границ объекта					
Обозначение характерных точек границ	Координаты, м		Метод определения координат характерной точки ⁶	Средняя квадратическая погрешность положения характерной точки (Мт), м	Описание ⁷ обозначения точки (при наличии)
	Х	У			
1	2	3	4	5	6
565	471187.22	2241516.41	Картометрический метод	0.1	-
566	471083.83	2241633.47	Картометрический метод	0.1	-
567	471004.25	2241723.76	Картометрический метод	0.1	-
568	470993.03	2241736.66	Картометрический метод	0.1	-
569	470985.35	2241729.14	Картометрический метод	0.1	-
570	470875.13	2241836.84	Картометрический метод	0.1	-
571	470871.18	2241834.13	Картометрический метод	0.1	-
572	470879.40	2241823.84	Картометрический метод	0.1	-
573	470881.89	2241820.71	Картометрический метод	0.1	-
574	470923.15	2241769.05	Картометрический метод	0.1	-
575	470973.03	2241706.50	Картометрический метод	0.1	-
576	470998.50	2241674.64	Картометрический метод	0.1	-
577	471001.54	2241671.20	Картометрический метод	0.1	-
578	471007.59	2241664.32	Картометрический метод	0.1	-
579	471012.07	2241659.24	Картометрический метод	0.1	-
580	471040.27	2241627.22	Картометрический метод	0.1	-
581	471049.23	2241617.06	Картометрический метод	0.1	-
582	471052.07	2241613.84	Картометрический метод	0.1	-
583	471066.27	2241597.72	Картометрический метод	0.1	-
584	471139.61	2241520.42	Картометрический метод	0.1	-
585	471180.14	2241476.39	Картометрический метод	0.1	-
586	471213.27	2241440.40	Картометрический метод	0.1	-
587	471218.69	2241434.51	Картометрический метод	0.1	-
588	471230.52	2241418.00	Картометрический метод	0.1	-
589	471230.62	2241417.85	Картометрический метод	0.1	-
590	471245.65	2241395.31	Картометрический метод	0.1	-
591	471250.32	2241386.90	Картометрический метод	0.1	-
592	471264.50	2241361.35	Картометрический метод	0.1	-
593	471266.67	2241356.72	Картометрический метод	0.1	-
561	471267.76	2241354.41	Картометрический метод	0.1	-
594	472553.90	2244185.88	Картометрический метод	0.1	-
595	472565.22	2244186.50	Картометрический метод	0.1	-
596	472579.20	2244236.01	Картометрический метод	0.1	-
597	472608.44	2244241.71	Картометрический метод	0.1	-
598	472600.65	2244333.11	Картометрический метод	0.1	-
599	472574.70	2244389.33	Картометрический метод	0.1	-
600	472561.26	2244456.51	Картометрический метод	0.1	-
601	472534.24	2244559.22	Картометрический метод	0.1	-
602	472502.51	2244656.58	Картометрический метод	0.1	-
603	472483.25	2244650.08	Картометрический метод	0.1	-
604	472434.39	2244644.47	Картометрический метод	0.1	-
605	472442.70	2244614.11	Картометрический метод	0.1	-
606	472453.04	2244590.95	Картометрический метод	0.1	-
607	472460.04	2244572.02	Картометрический метод	0.1	-
608	472463.81	2244556.86	Картометрический метод	0.1	-
609	472467.90	2244535.17	Картометрический метод	0.1	-
610	472473.11	2244508.62	Картометрический метод	0.1	-
611	472481.29	2244481.66	Картометрический метод	0.1	-
612	472484.86	2244471.44	Картометрический метод	0.1	-
613	472497.71	2244422.90	Картометрический метод	0.1	-
614	472503.51	2244398.70	Картометрический метод	0.1	-
615	472515.10	2244361.98	Картометрический метод	0.1	-
616	472530.09	2244326.87	Картометрический метод	0.1	-
617	472535.32	2244309.82	Картометрический метод	0.1	-
618	472541.48	2244287.26	Картометрический метод	0.1	-
619	472542.53	2244276.93	Картометрический метод	0.1	-
620	472548.90	2244237.29	Картометрический метод	0.1	-
621	472551.56	2244215.07	Картометрический метод	0.1	-
622	472553.60	2244192.45	Картометрический метод	0.1	-
594	472553.90	2244185.88	Картометрический метод	0.1	-
623	471273.88	2244116.48	Картометрический метод	0.1	-
624	471276.51	2244118.69	Картометрический метод	0.1	-
625	471360.49	2244127.12	Картометрический метод	0.1	-
626	471359.30	2244147.43	Картометрический метод	0.1	-
627	471356.99	2244198.74	Картометрический метод	0.1	-
628	471355.88	2244236.64	Картометрический метод	0.1	-
629	471353.45	2244240.88	Картометрический метод	0.1	-
630	471353.28	2244241.17	Картометрический метод	0.1	-
631	471350.76	2244241.17	Картометрический метод	0.1	-
632	471352.75	2244291.02	Картометрический метод	0.1	-
633	471354.57	2244373.30	Картометрический метод	0.1	-
634	471447.28	2244374.29	Картометрический метод	0.1	-
635	471447.16	2244381.75	Картометрический метод	0.1	-
636	471443.88	2244381.75	Картометрический метод	0.1	-
637	471443.88	2244387.75	Картометрический метод	0.1	-
638	471447.07	2244387.75	Картометрический метод	0.1	-
639	471446.12	2244450.87	Картометрический метод	0.1	-
640	471278.48	2244449.00	Картометрический метод	0.1	-

Сведения о местоположении границ объекта ⁵					
1. Система координат: МСК-63					
2. Сведения о характерных точках границ объекта					
Обозначение характерных точек границ	Координаты, м		Метод определения координат характерной точки ⁶	Средняя квадратическая погрешность положения характерной точки (Мт), м	Описание ⁷ обозначения точки (при наличии)
	Х	У			
1	2	3	4	5	6
641	471281.34	2244221.91	Картометрический метод	0.1	-
642	471275.63	2244215.00	Картометрический метод	0.1	-
643	471285.15	2244197.75	Картометрический метод	0.1	-
644	471279.83	2244161.09	Картометрический метод	0.1	-
645	471253.12	2244140.50	Картометрический метод	0.1	-
623	471273.88	2244116.48	Картометрический метод	0.1	-

Раздел 3

Сведения о местоположении изменённых (уточнённых) границ объекта⁸

1. Система координат _____ –

2. Сведения о характерных точках границ объекта

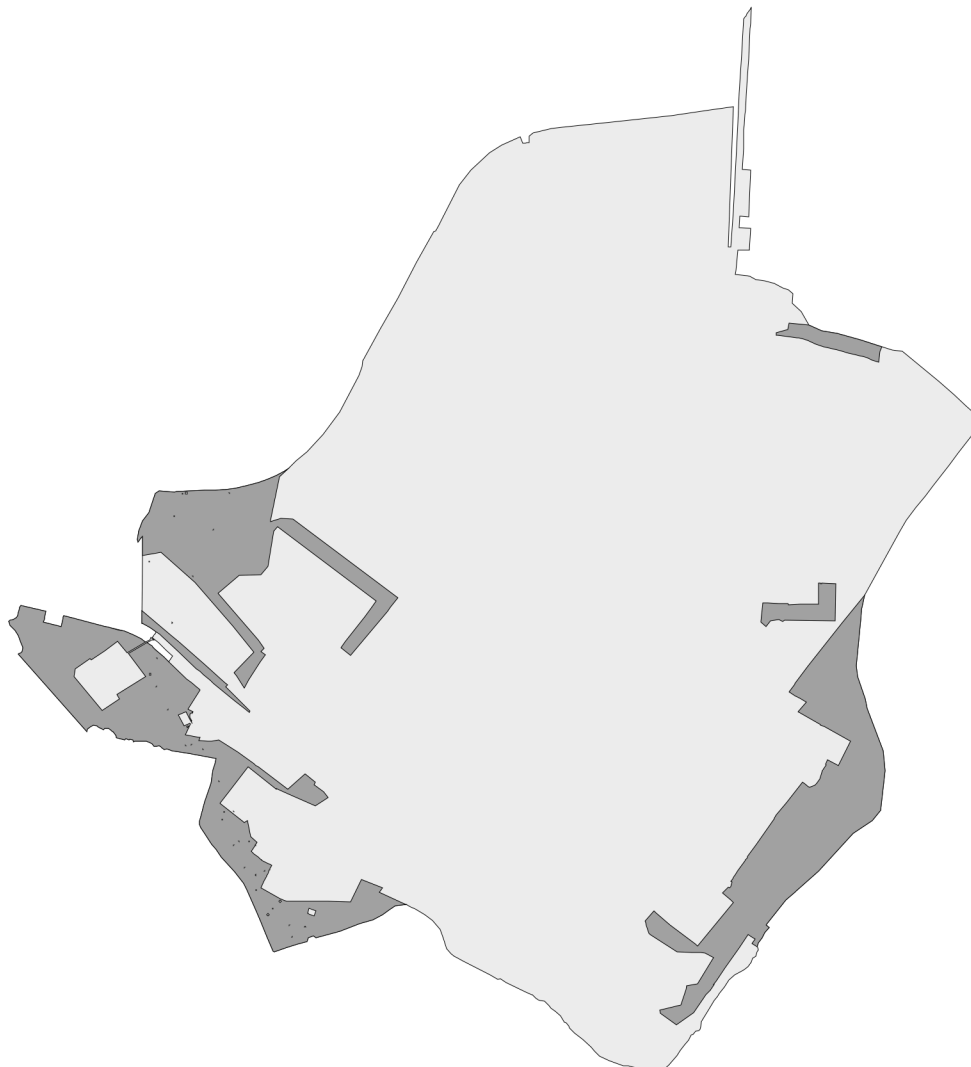
Обозначение характерных точек границ	Существующие координаты, м		Изменённые (уточнённые) координаты, м		Метод определения координат характерной точки	Средняя квадратиче- ская погреш- ность положе- ния характерн ой точки (Mt), м	Описание обозначения точки на местности (при наличии)
	X	Y	X	Y			
1	2	3	4	5	6	7	8
–							
					-	-	-

3. Сведения о характерных точках части (частей) границы объекта

Обозначение характерных точек границ	Существующие координаты, м		Изменённые (уточнённые) координаты, м		Метод определения координат характерной точки	Средняя квадратиче- ская погреш- ность положе- ния характерн ой точки (Mt), м	Описание обозначения точки на местности (при наличии)
	X	Y	X	Y			
1	2	3	4	5	6	7	8
Часть № -							
					-	-	-

Раздел 4

План границ объекта⁹



Масштаб: в 1 см - 337 м

Территориальная зона Сх1

Используемые условные знаки и обозначения:



Граница населенного пункта



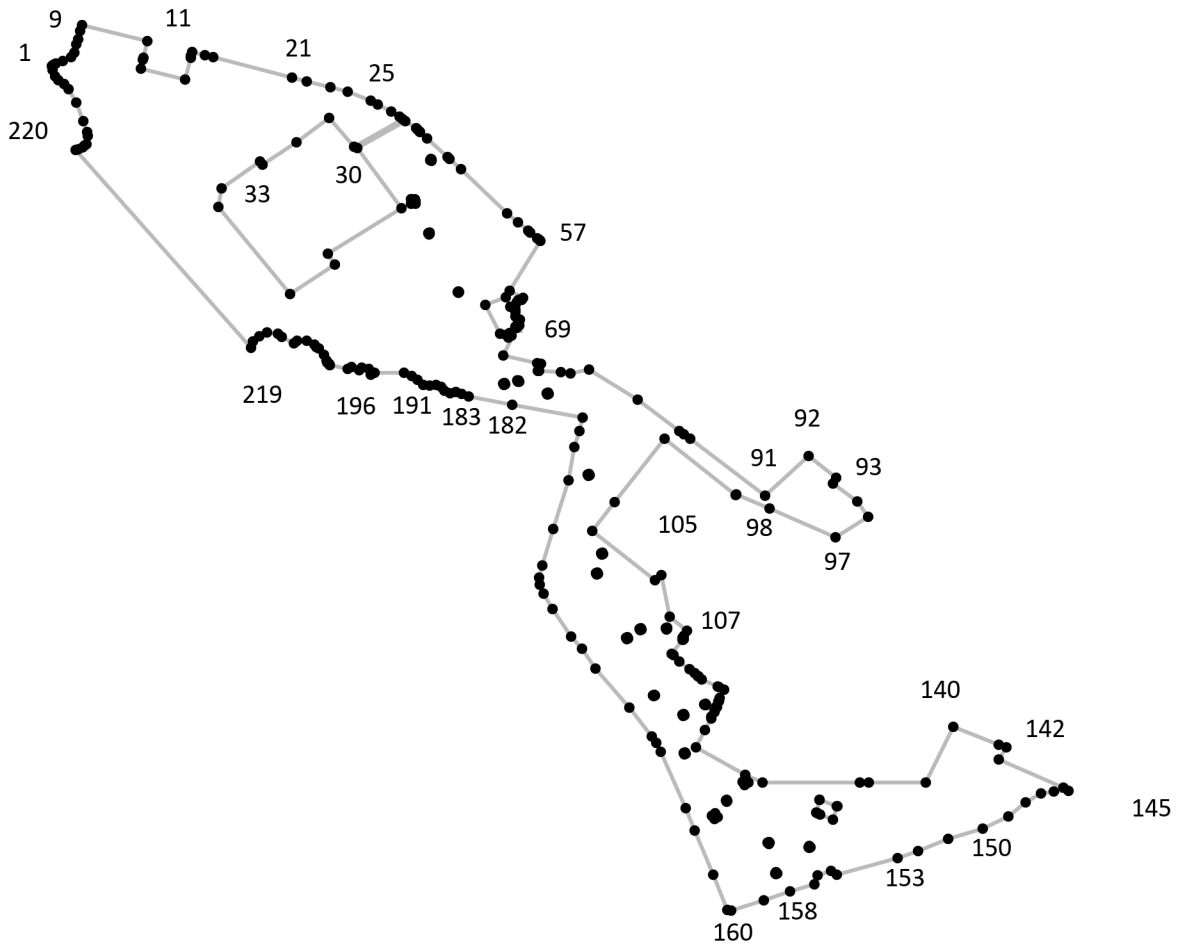
Граница территориальной зоны

Подпись _____ Дата «__» _____ 20__ г.

Место для оттиска печати лица, составившего описание местоположения границ объекта

Раздел 4

План границ объекта⁹



Масштаб: в 1 см - 132 м

Территориальная зона Сх1, часть 1

Используемые условные знаки и обозначения:



Граница территориальной зоны



Поворотная точка

13

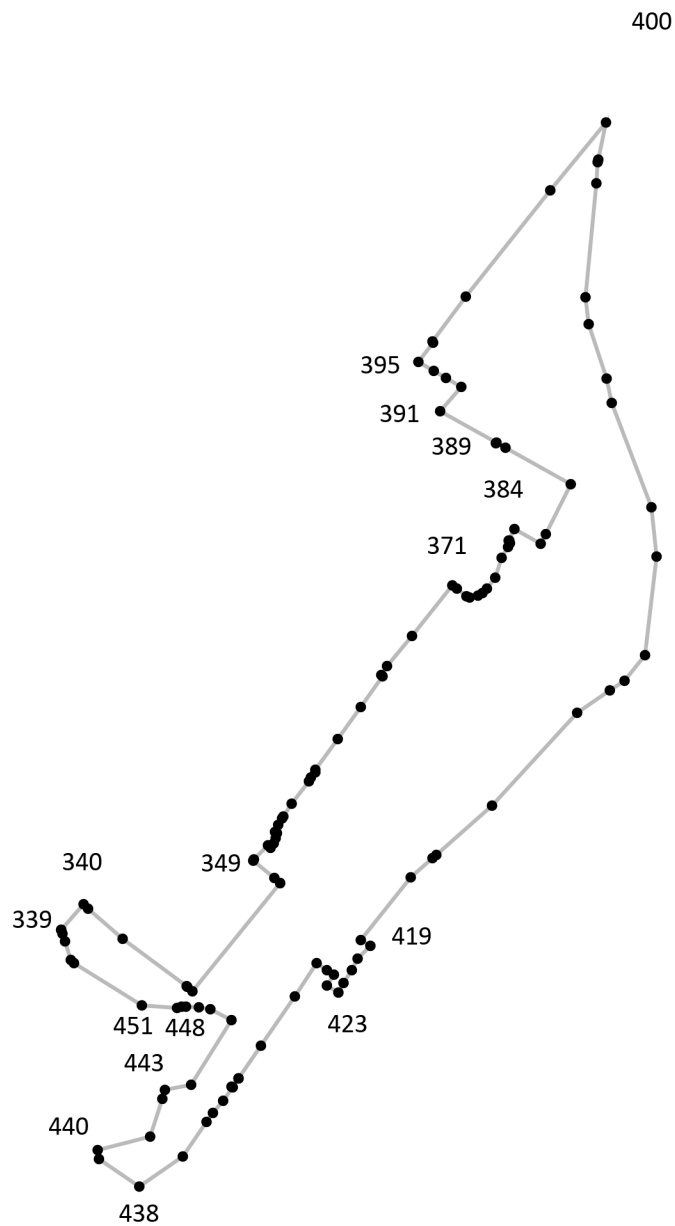
Подпись точки

Подпись _____ Дата «__» _____ 20__ г.

Место для оттиска печати лица, составившего описание местоположения границ объекта

Раздел 4

План границ объекта⁹



Масштаб: в 1 см - 136 м

Территориальная зона Сх1, часть 2

Используемые условные знаки и обозначения:



Граница территориальной зоны



Поворотная точка

13

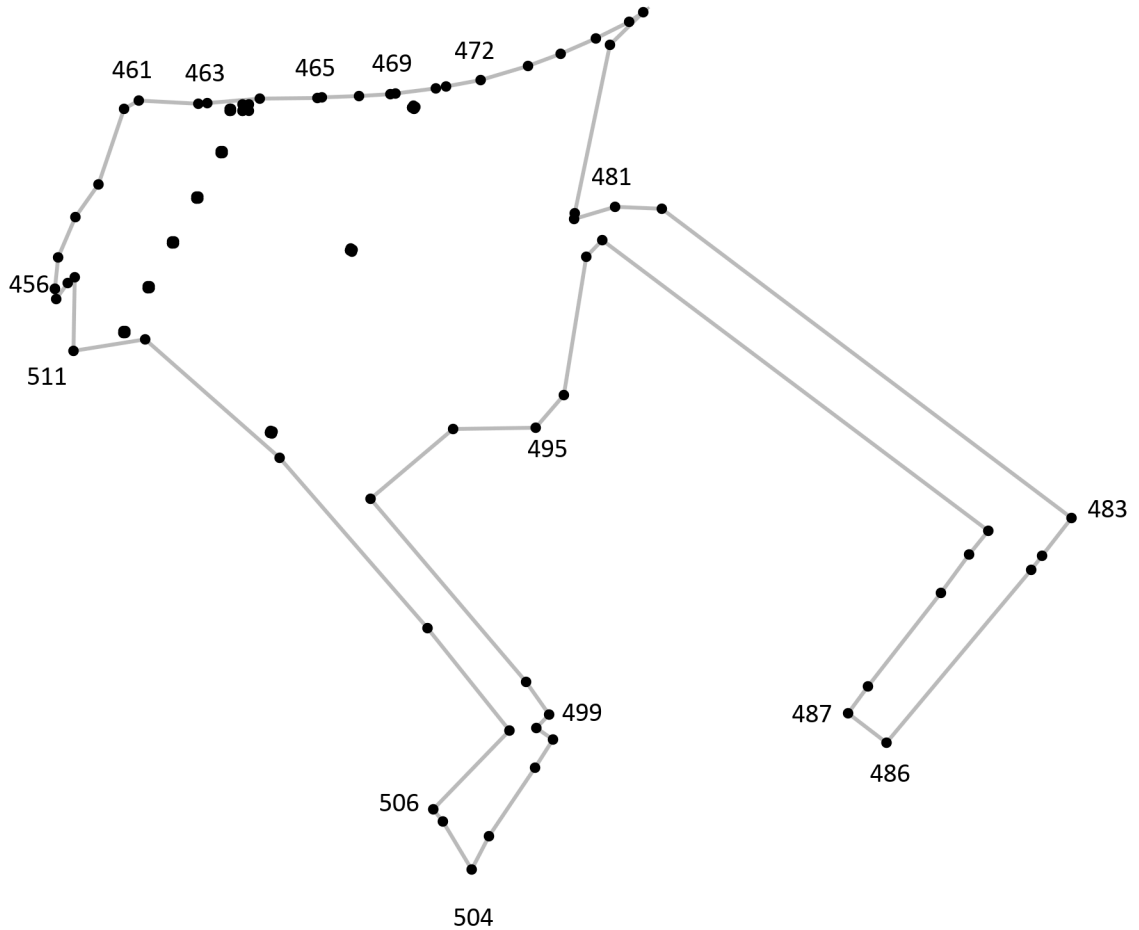
Подпись точки

Подпись _____ Дата «__» _____ 20__ г.

Место для оттиска печати лица, составившего описание местоположения границ объекта

Раздел 4

План границ объекта⁹



Масштаб: в 1 см - 86 м

Территориальная зона Сх1, часть 3

Используемые условные знаки и обозначения:



Граница территориальной зоны



Поворотная точка

13


Подпись точки

Подпись _____ Дата «__» _____ 20__ г.

Место для оттиска печати лица, составившего описание местоположения границ объекта

Раздел 4


План границ объекта⁹



Масштаб: в 1 см - 36 м

Территориальная зона Сх1, часть 4

Используемые условные знаки и обозначения:

 Граница территориальной зоны

• Поворотная точка

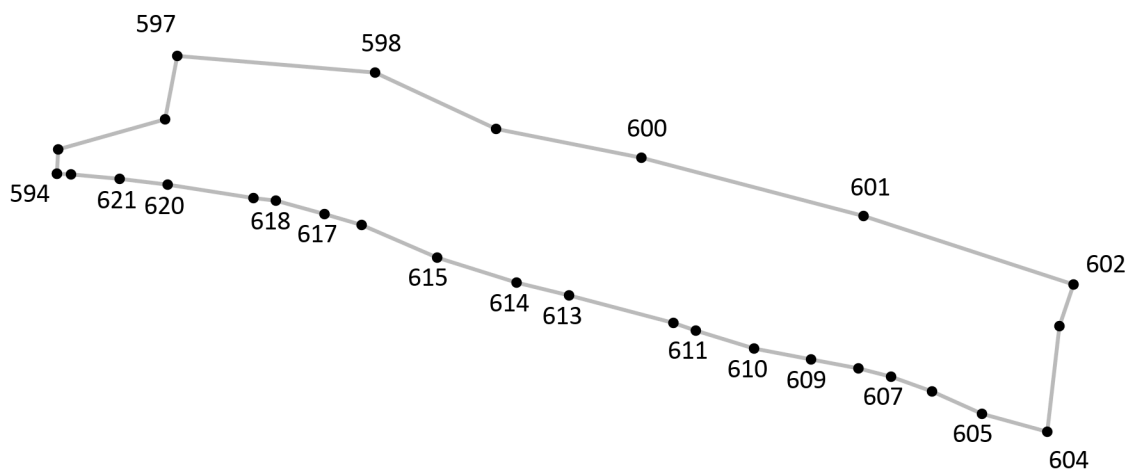
13 Подпись точки

Подпись _____ Дата « ___ » _____ 20 ____ г.

Место для оттиска печати лица, составившего описание местоположения границ объекта

Раздел 4

План границ объекта⁹



Масштаб: в 1 см - 35 м

Территориальная зона Сх1, часть 5

Используемые условные знаки и обозначения:



Граница территориальной зоны



Поворотная точка

13

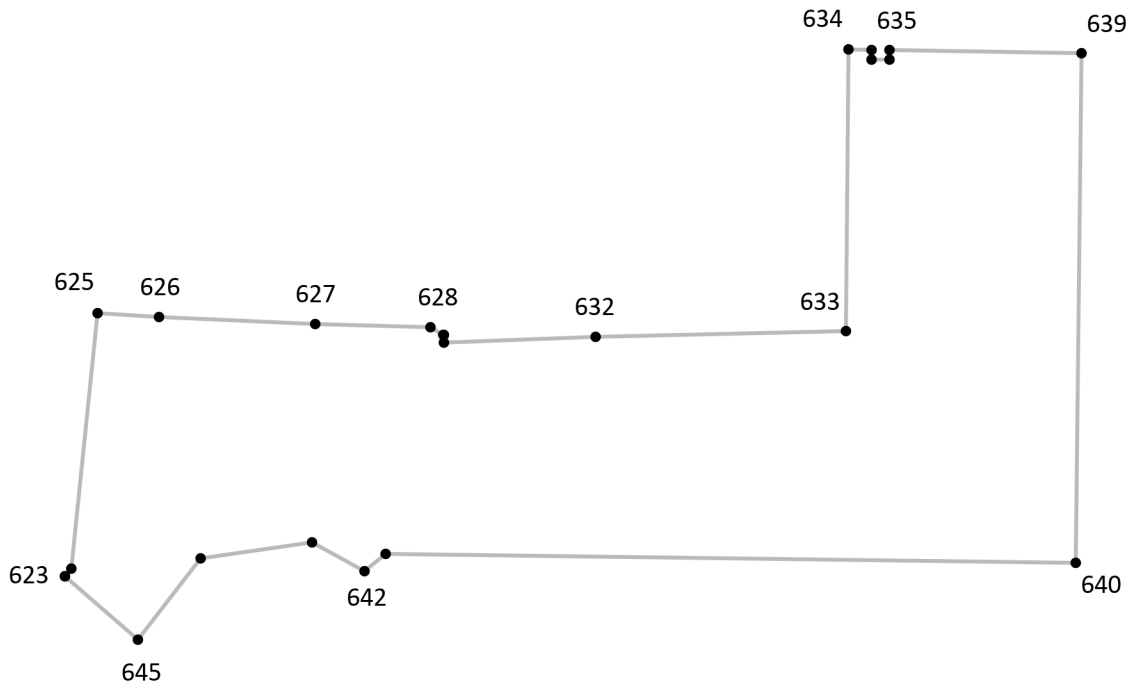
Подпись точки

Подпись _____ Дата «__» _____ 20__ г.

Место для оттиска печати лица, составившего описание местоположения границ объекта

Раздел 4

План границ объекта⁹



Масштаб: в 1 см - 25 м

Территориальная зона Сх1, часть 6

Используемые условные знаки и обозначения:



Граница территориальной зоны



Поворотная точка

13

Подпись точки

Подпись _____ Дата « ___ » _____ 20__ г.

Место для оттиска печати лица, составившего описание местоположения границ объекта

¹ Графическое описание местоположения границ населенных пунктов, территориальных зон, особо охраняемых природных территорий и зон с особыми условиями использования территории (далее - Описание местоположения границ) составляется по результатам работ по определению координат характерных точек границ населенных пунктов, территориальных зон, особо охраняемых природных территорий и зон с особыми условиями использования территории либо части (частей) таких границ.

Описание местоположения границ составляется с использованием сведений Единого государственного реестра недвижимости, Единой электронной картографической основы, картографического материала, материалов дистанционного зондирования (далее - картографическая основа), а также по данным измерений, полученных на местности.

² В строке «Местоположение объекта» раздела «Сведения об объекте» приводится описание расположения объекта с указанием наименования субъекта Российской Федерации, муниципального образования, населенного пункта.

³ В строке «Площадь объекта +/- величина погрешности определения площади (P +/- Дельта P)» раздела «Сведения об объекте» указываются площадь объекта и предельно допустимая погрешность определения такой площади, если определение площади объекта предусмотрено соответствующим договором подряда, заключаемым между заказчиком и исполнителем работ по определению местоположения объекта.

Площадь объекта указывается в квадратных метрах с округлением до 1 кв. метра.

⁴ В строке «Иные характеристики объекта» раздела «Сведения об объекте» указываются иные характеристики объекта (при необходимости).

⁵ В разделе «Сведения о местоположении границ объекта» указываются:
система координат, используемая для ведения Единого государственного реестра недвижимости, в том числе номера соответствующих зон картографической проекции;
сведения о характерных точках границ объекта;
сведения о характерных точках части (частей) границы объекта.

Для обозначения характерных точек границ объекта используются арабские цифры. Для всех характерных точек границ объекта работ либо частей таких границ применяется сквозная нумерация.

Список характерных точек границ объекта в реквизитах «Сведения о характерных точках границ объекта» и «Сведения о характерных точках части (частей) границы объекта» должен завершаться номером начальной точки в случае, если такие границы представлены в виде замкнутого контура.

Реквизит «Сведения о характерных точках части (частей) границы объекта» заполняется в случае подготовки описания местоположения части (частей) границы объекта и (или) местоположения границ частей объекта, если законодательством Российской Федерации допускается описание местоположения границы в виде отдельных ее участков или описание границ частей объекта, в том числе в отношении территорий (подзон). В этом случае реквизит «Сведения о характерных точках границ объекта» не заполняется.

В реквизите «Сведения о характерных точках части (частей) границы объекта» границы частей объектов представляются в виде замкнутого контура.

Значения координат характерных точек границ объекта приводятся в метрах с округлением до 0,01 метра в указанной системе координат.

⁶ В зависимости от примененных при выполнении работ методов определения координат характерных точек границ объекта в графе «Метод определения координат характерной точки» реквизита «Сведения о характерных точках границ объекта» указываются:

геодезический метод (метод триангуляции, полигонометрии, трилатерации, метод прямых, обратных или комбинированных засечек и иные геодезические методы);
метод спутниковых геодезических измерений (определений);
фотограмметрический метод;
картометрический метод.

⁷ Графа «Описание обозначения точки на местности (при наличии)» реквизита «Сведения о характерных точках границ объекта» заполняется в случае, если характерная точка обозначена на местности специальным информационным знаком. В остальных случаях в графе проставляется прочерк.

⁸ Требования к заполнению раздела «Сведения о местоположении измененных (уточненных) границ объекта» аналогичны требованиям к заполнению раздела «Сведения о местоположении границ объекта».

Раздел «Сведения о местоположении измененных (уточненных) границ объекта» заполняется в случае, если сведения о местоположении изменяемых (уточняемых) границ объекта были внесены в Единый государственный реестр недвижимости.

⁹ План границ объекта оформляется в масштабе, обеспечивающем читаемость местоположения границ объекта, с отображением характерных точек границ объекта, читаемых в таком масштабе.

План границ объекта оформляется в виде, совмещенном с картографической основой.

На плане границ объекта отображаются:

границы объекта (читаемые в выбранном масштабе характерные точки и части границ);
установленные границы административно-территориальных образований;
границы природных объектов и (или) объектов искусственного происхождения (если местоположение отдельных частей границ объекта определено через местоположение указанных объектов);
необходимые обозначения;
используемые условные знаки;
выбранный масштаб.